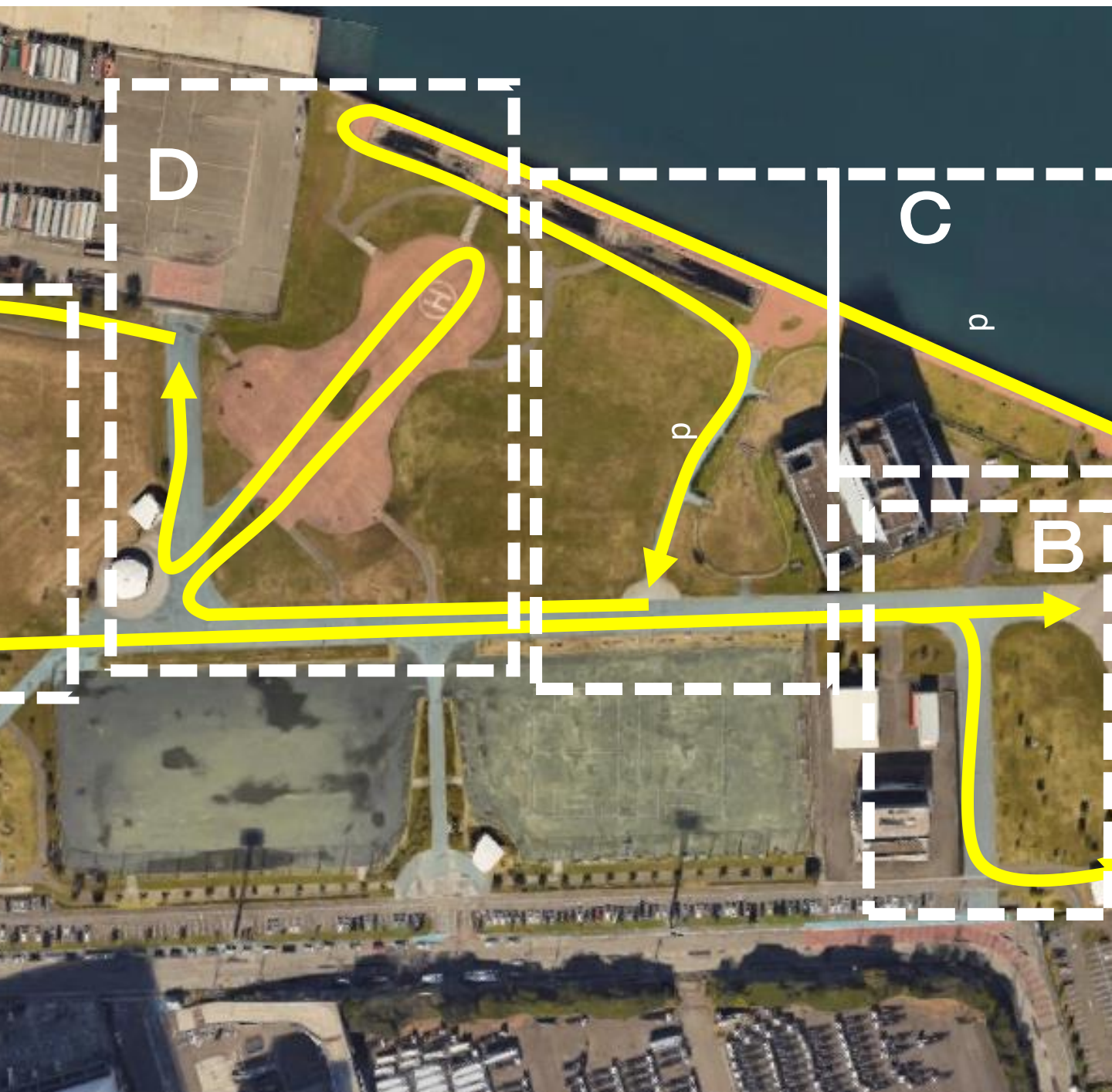




R6

R5

R9



コース変更あり
(「トラガール」終了後、防波堤
先までのコースに切り替え)

選手と観客の交錯に注意
(特に先頭選手)

スイムアップ選手と、ランスタート
選手の交錯に注意

横断路





横断路

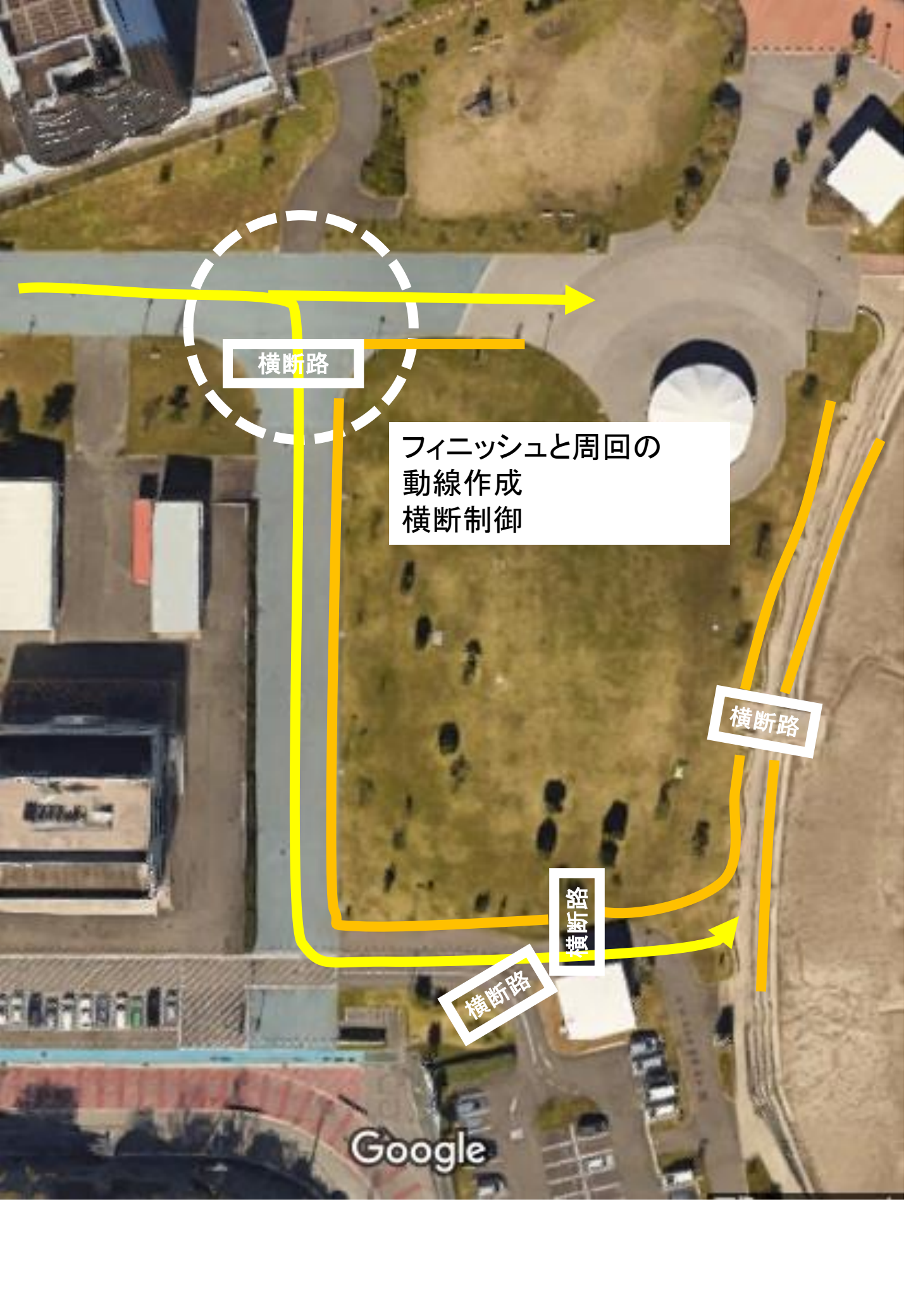
パラ選手はオリンピックディスタ
ンスカテゴリーとエンジョイディス
タンスに出場します。その際に
パラ選手のみ破線のコースで折
り返します。

コース変更あり
(「小学生」終了後、防波堤先ま
でのコースに切り替え)

選手と観客の交錯に注意
(特に先頭選手)

横断路

スイムアップ選手と、ランスタート
選手の交錯に注意



横断路

フィニッシュと周回の
動線作成
横断制御

横断路

横断路

横断路

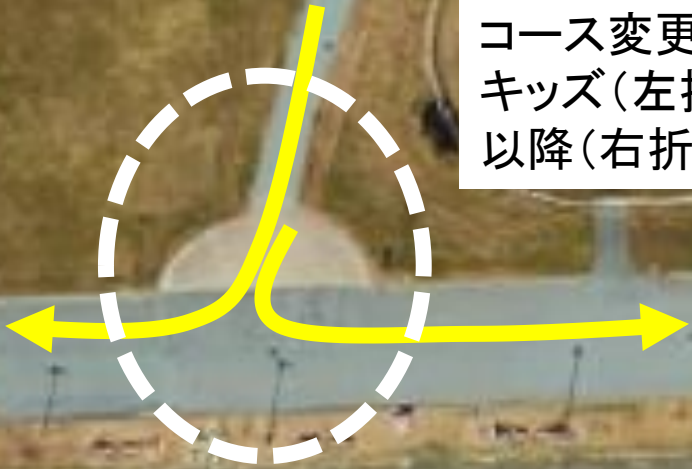
Google

コース変更あり
キッズ(高学年:直進)
キッズ(低学年:右折)
ジュニア以降(直進)



石製の車止めを避け、
内側にコースを作る

コース変更あり
キッズ(左折)
以降(右折)



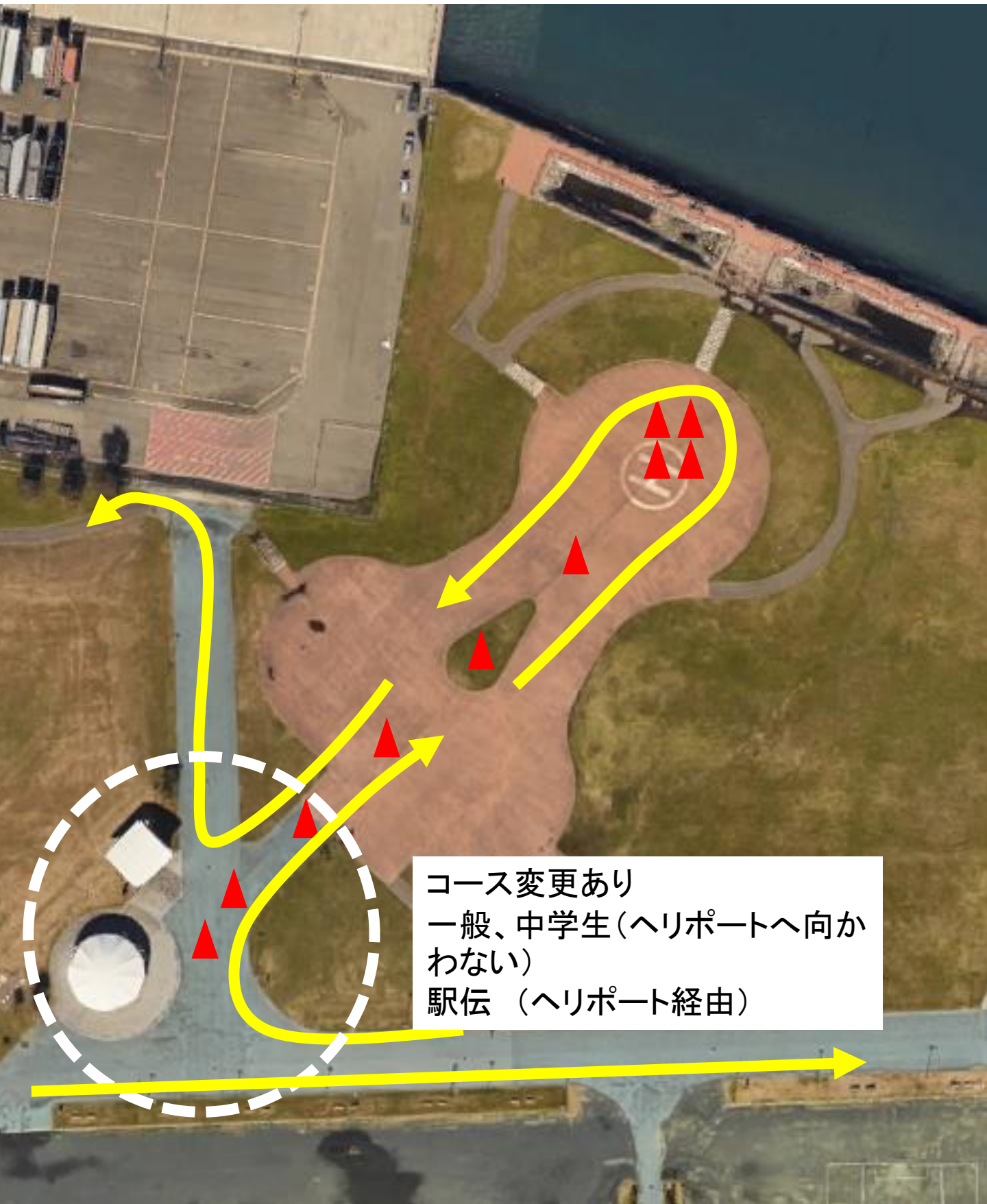


コース変更あり
①ジュニア・トラガール(ヘリポートへ向かわない)
以降②(ヘリポート経由)


パラ選手専用折り返しコーン

パラ選手はオリンピックディス
タンスカテゴリーとエンジョイディ
スタンスに出場します。その際に
パラ選手はヘリポートを2周回し
ます。

AS



コース変更あり
一般、中学生（ヘリポートへ向かわない）
駅伝（ヘリポート経由）

An aerial photograph of a sports field. A yellow line with arrows indicates a path starting from the top right, moving left, then down, then left, then up, and finally right. A dashed white circle is drawn around the bottom left portion of the field. A white text box is overlaid on the field, and a green box with the letters 'AS' is in the bottom right corner.

輪ゴム渡し
(ボランティアさんへ説明)
金属製のポールを除去する

AS