

川崎みなとアクアスロン
駅伝の部 コース図

スイムコース
1走・3走: 1周 500m
2走: 1周 250m(途中折り返し)

ランコース
1走・3走: $2.5\text{km} \times 2 \text{ 周回} = 5\text{km}$
2走: $2.5\text{km} \times 1 \text{ 周回} = 2.5\text{km}$

自転車試走コース

選手・スタッフ駐車場

トランジションエリア

バイクメーカー ショールーム

スイムコース

○ :スイムガード(10名)

➡ :IRB(1台)

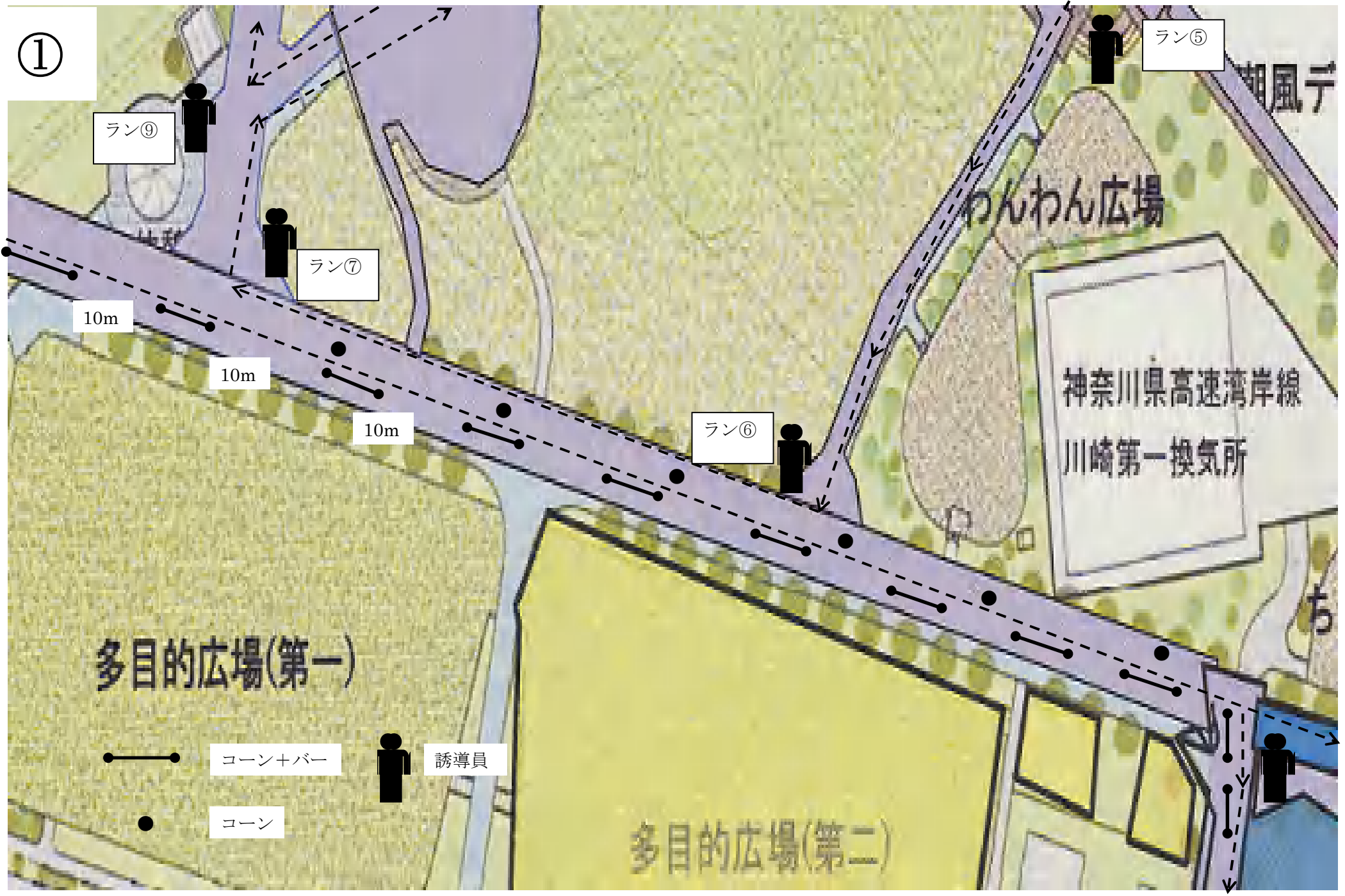
スタート&フィニッシュ

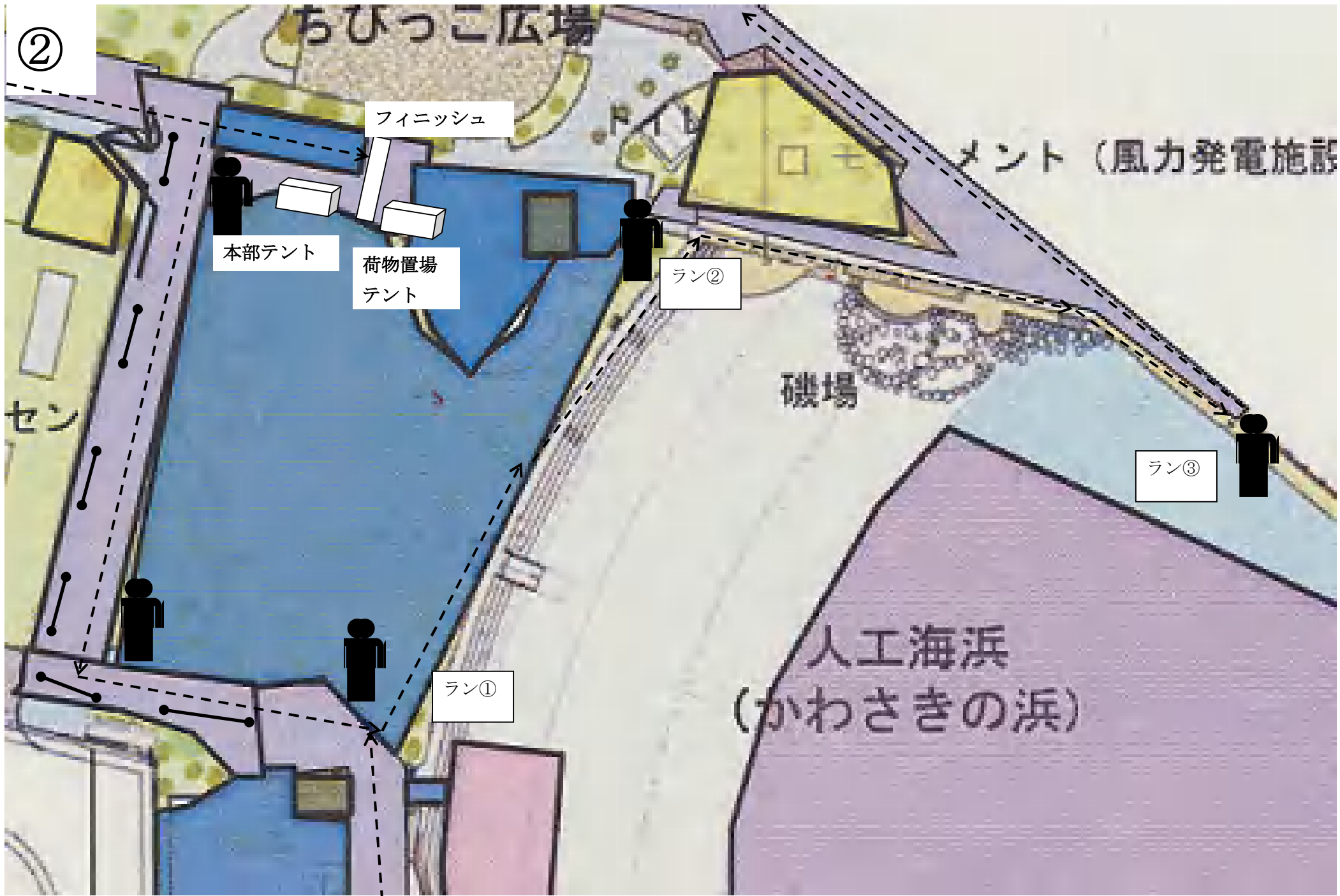
スイム①②③

2走スイム折返

50 m

①





③

東扇島基幹的広域
防災拠点施設

芝生広場

ラン⑪⑫⑬

ラン周回チェック
(輪ゴム渡し)

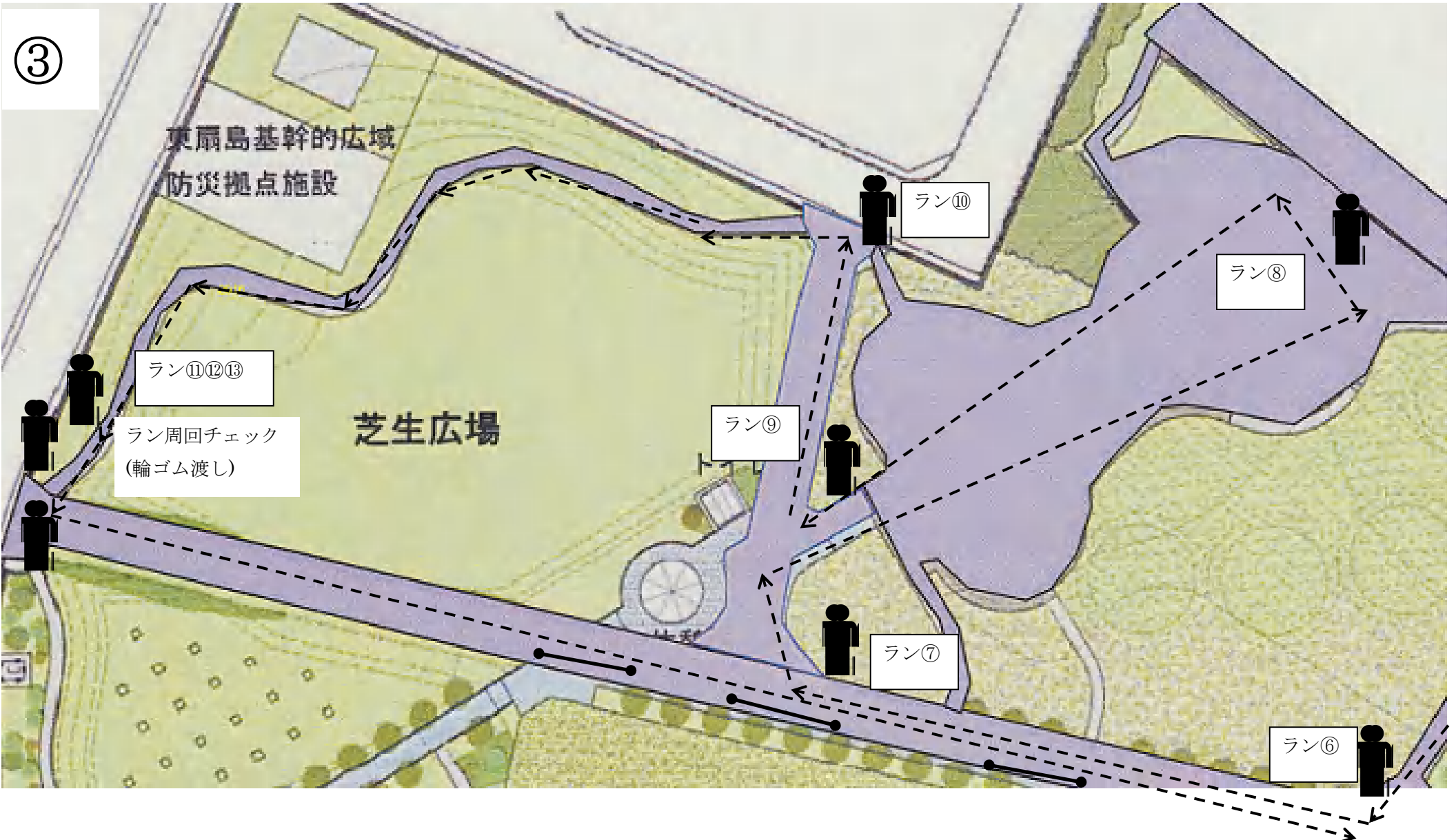
ラン⑨

ラン⑩

ラン⑧

ラン⑦

ラン⑥





④

ラン⑤

潮風デッキ

わんわん広場

神奈川県高速湾岸線
川崎第一換気所

フィニッシュ
①②

足洗い場

ラン④

ちびっ

エイド
③④

フィニッシュ

エイド

メント (風力発電施設)

本部テント

荷物置場
テント

ラン③

ラン②

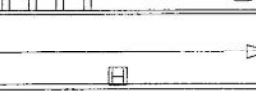
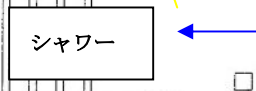
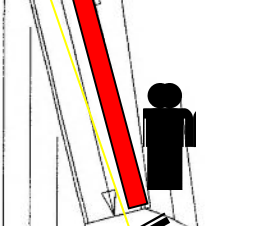
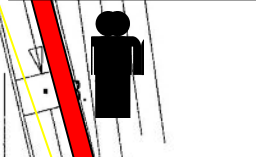
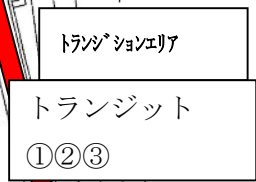

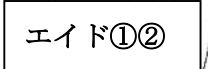

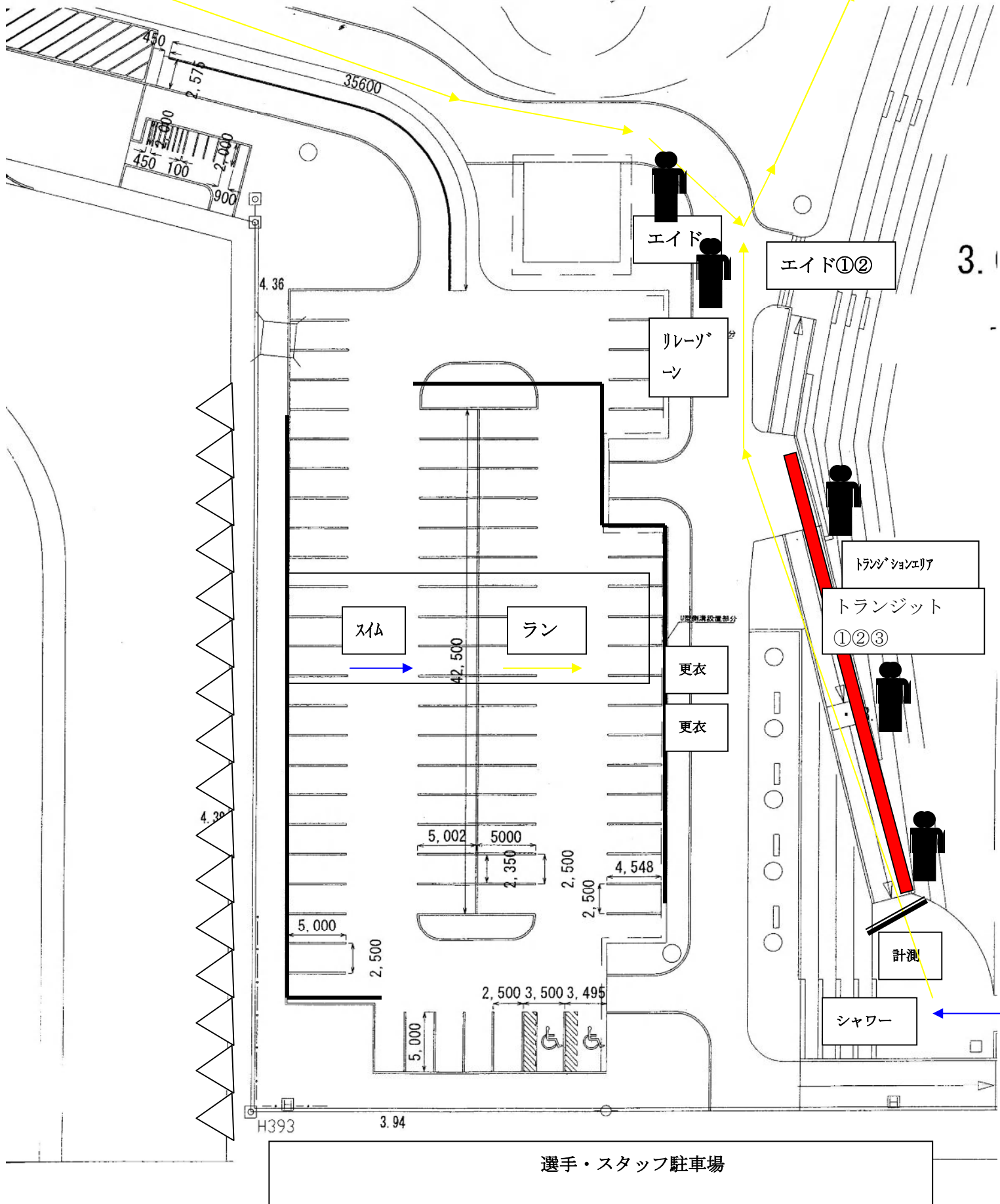
磯場

ラン④

国土交通省
首都圏臨海

ラン①

『川崎みなとアクアスロン・エキデン』トランジションエリア周辺図



H393 3.94